
























MERKINTÖJEN SELITYKSET:

-  PARANNETTAVA KATU, ASFALTTI RAKENNEKERROKSET UUSITAAAN
-  PARANNETTAVA JALANKULKU- JA PYÖRÄILYVÄYLÄ, ASFALTTI KANTAVA KERROS JA PÄÄLLYSTE UUSITAAAN
-  VIHERALUE
-  BETONIKIVEYS, ESIM KARTANOKIVEYS 278x138x80mm
-  SUUNNITELTU LIIMATTAVA REUNATUKI, 130x80
-  SUUNNITELTU HULEVESIVIAMMÄRI JA RITILÄKAIVO
-  SUUNNITELTU JÄTEVESIVIAMMÄRI JA TARKASTUSKAIVO
-  SUUNNITELTU VESIJOHTO JA SULKUVENTTIILI
-  NYKYINEN HULEVESIVIAMMÄRI JA RITILÄKAIVO
-  NYKYINEN HULEVESIVIAMMÄRI JA TARKASTUSKAIVO
-  POISTETTAVA / NYKYINEN JÄTEVESIVIAMMÄRI JA TARKASTUSKAIVO
-  POISTETTAVA / NYKYINEN VESIJOHTO JA SULKUVENTTIILI
-  SUUNNITELTU OJA JA VIRTAAUSSUUNTA
-  NYKYINEN SÄILYTETTÄVÄ RUMPU
-  OLEMASSA OLEVA SÄHKÖKAAPELIREITTI, SIJAINTI VIITTEELLINEN
-  NYKYINEN VALAISINPVLVÄS
-  SUUNNITELTU LIKENNEMERKKIPVLVÄS JA LIKENNEMERKKITÄULUN SUUNTA
-  B5: VÄISTÄMISVELVOLLISUUS RISTEYKSESSÄ (1 KPL)
-  C34: NOPEUSRAJOITUSALUE (1 KPL)
-  C35: NOPEUSRAJOITUSALUE PÄÄTTY (1 KPL)
-  D6: YHDISTETTY PYÖRÄTIE JA JALKAKÄYTÄVÄ (4 KPL)
-  E1: SUOJATIE (2 KPL)
-  H23.2: KAKSISUUNTAINEN PYÖRÄTIE (4 KPL)
-  H23.1: KAKSISUUNTAINEN PYÖRÄTIE (1 KPL)

Koordinaattijärjestelmä ETRS-GK23		Korkeusjärjestelmä N2000	
KOHTEEN NIMI JA OSOITE NOUSIAISTEN KUNTA Rästasmäentien saneeraus välillä Kaitaraistentie - Hirvite		PIIRUSTUKSEN SISÄLTÖ Asemapiirustus	MITTAKAAVA 1:500
	SUUNN. fimeri	TIEDOSTO	
	TARK. fieron	SUUNN.ALA	TYÖ N:O
HYV. fjibr	29.10.2021	TKA	23702726
Sweco Infra & Rail Oy		PIIR N:O	01